






Gewässergüte - Nährstoffe

Aufteilung Nds. in 4 Regionen

-  Landesgrenze
- Koordinierungsräume Deutschland (WRRL)**
- Region 1: Rhein/Ems**
 -  2000: Deltarhein;
 - 3000: Ems-Ästuar, Ems/Nordradde, Hase, Leda-Jümme, Obere Ems, Untere Ems
- Region 2: Tideweser**
 -  4000: Tide-Weser, Weser
- Region 3: Mittelweser**
 -  4000: Aller, Fulda/Diemel, Leine, Werra
 - 5000: Saale
- Region 4: Elbe**
 -  5000: Mittelbe-Elde, Tide-Elbe

