




## Lärmschutzbereich Flughafen Hannover-Langenhagen




### Übersichtskarte Nacht-Schutzzone

#### Legende:

##### Begrenzungskurven

-  Nacht-Schutzzone
-  Isolinie  $L_{Aeq\text{ Nacht}} = 55\text{ dB(A)}$
-  Isolinie NAT ( $L_{p, Schw}$ ) = 6 Fluglärmereignisse mit einem  $L_{Amax} \geq 57\text{ dB(A)}$  innen

##### Flächenfüllung

-  Nacht-Schutzzone
-  Gebiet mit  $L_{Aeq\text{ Nacht}} > 55\text{ dB(A)}$
-  Gebiet NAT ( $L_{p, Schw}$ ) > 6 Fluglärmereignisse mit einem  $L_{Amax} \geq 57\text{ dB(A)}$  innen

