








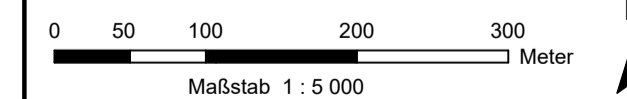
Erstellt im Rahmen der 1. Verordnung zur Durchführung des Gesetzes zum Schutz gegen Fluglärm vom 27.12.2008


Lärmschutzbereich für den militärischen Flugplatz Wittmundhafen

Detailkarte Tag-Schutzzonen
Karte 4 Blatt 26 gemäß 8.5.5 AzB

Legende:

-  $\geq 60 - 65 \text{ dB(A)}$
-  $\geq 65 - 70 \text{ dB(A)}$
-  $\geq 70 - 75 \text{ dB(A)}$
-  $\geq 75 \text{ dB(A)}$
-  Tag-Schutzzone 1: $L_{Aeq \text{ Tag}} = 63 \text{ dB(A)}$
-  Tag-Schutzzone 2: $L_{Aeq \text{ Tag}} = 58 \text{ dB(A)}$
-  Kurvenpunkte



Projektion: UTM Zone 32, Ellipsoid GRS 80, Datum ETRS 89
 Kartengrundlage: AK5
 Quelle: Auszug aus den Geobasisdaten der Niedersächsischen Vermessungs- und Katasterverwaltung
 © 2021  Niedersächsisches Ministerium für Umwelt, Energie, Bauen und Klimaschutz
 Stand: 02.02.2022