







## Lärmschutzbereich Flugplatz Wunstorf Übersichtskarte Nacht-Schutzzone


### Legende:

#### Begrenzungskurven

-  Nacht-Schutzzone
-  Isolinie  $L_{Aeq\text{ Nacht}} = 53\text{ dB(A)}$
-  Isolinie NAT ( $L_{p, Schw}$ ) = 6 Fluglärmereignisse mit einem  $L_{Amax} > 57\text{ dB(A)}$  innen (nicht vorhanden)

#### Flächenfüllung

-  Nacht-Schutzzone
-  Gebiet mit  $L_{Aeq\text{ Nacht}} > 53\text{ dB(A)}$
-  Gebiet NAT ( $L_{p, Schw}$ ) > 6 Fluglärmereignisse mit einem  $L_{Amax} > 57\text{ dB(A)}$  innen (nicht vorhanden)



Auftraggeber

**Staatliches Gewerbeaufsichtsamt  
Hildesheim**

Goslarsche Straße 3  
31134 Hildesheim



Projekt:

Lärmschutzbereich des militärischen Flugplatzes Wunstorf

Planbezeichnung:

Übersichtskarte Nacht-Schutzzone

	Datum	Name/Zeichen
bearbeitet	22.03.2010	Scheiber
gezeichnet	22.03.2010	Scheiber
geprüft	22.03.2010	Bartel

**AVIA Consult**  
Bartel & Scheiber GbR  
Ingenieurbüro für Flugplatzplanung und Fluglärmberatung  
Bahnhofstraße 15 15344 Strausberg  
info@avia-consult.de www.avia-consult.de



Plan-Nr.: ETNW-LSB2019-04