






Lärmschutzbereich Flugplatz Wunstorf




Übersichtskarte Nacht-Schutzzone

Legende:

Begrenzungskurven

-  Nacht-Schutzzone
-  Isolinie $L_{Aeq\text{ Nacht}} = 53\text{ dB(A)}$
-  Isolinie NAT ($L_{p, Schw}$) = 6 Fluglärmereignisse mit einem $L_{Amax} > 57\text{ dB(A)}$ innen (nicht vorhanden)

Flächenfüllung

-  Nacht-Schutzzone
-  Gebiet mit $L_{Aeq\text{ Nacht}} > 53\text{ dB(A)}$
-  Gebiet NAT ($L_{p, Schw}$) > 6 Fluglärmereignisse mit einem $L_{Amax} > 57\text{ dB(A)}$ innen (nicht vorhanden)

